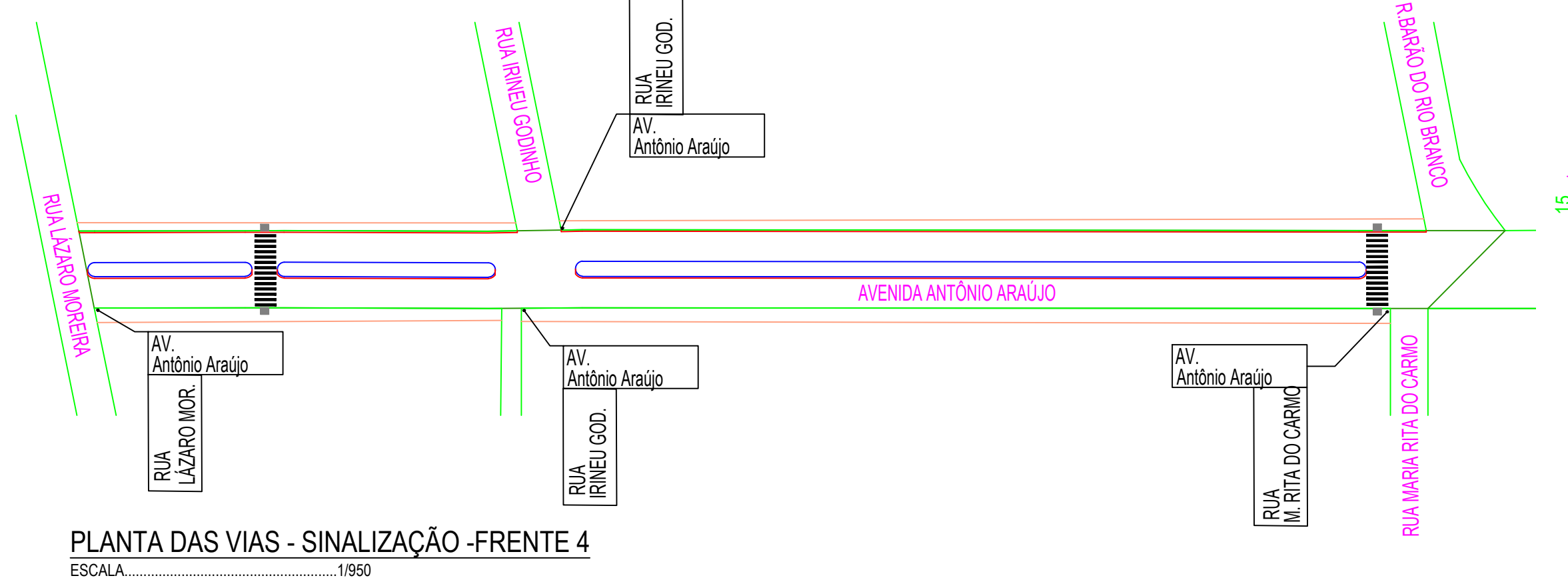
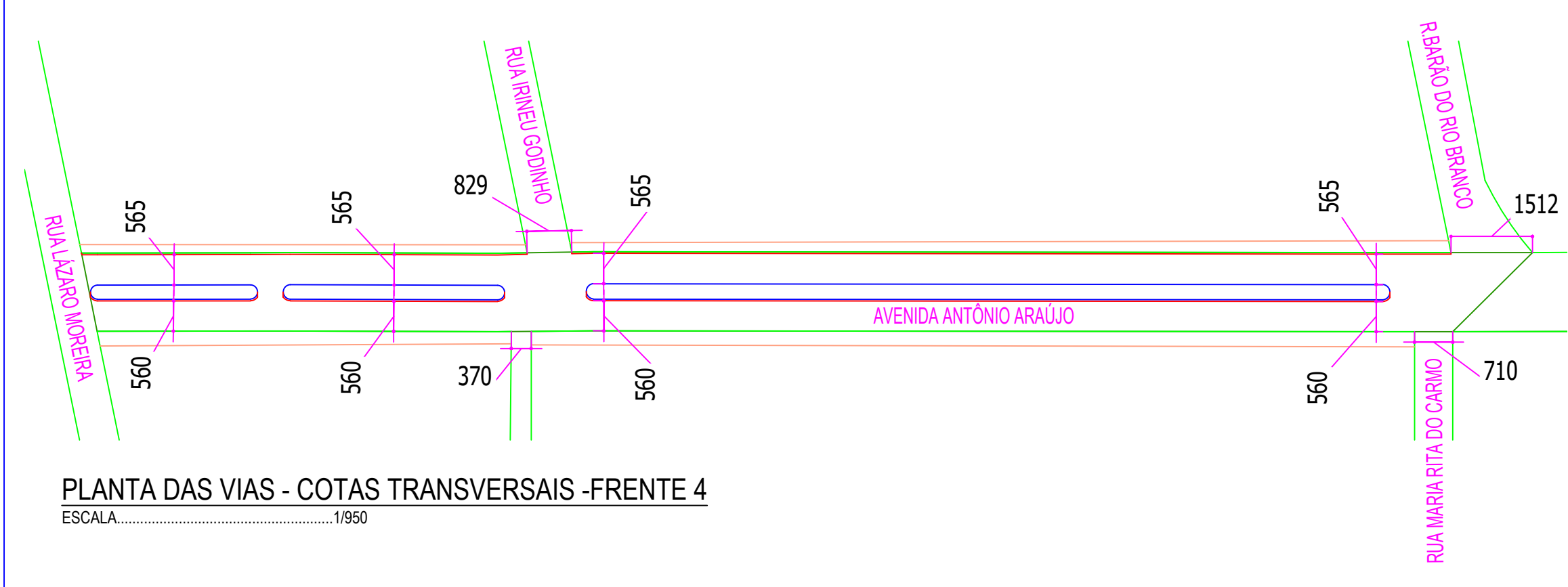
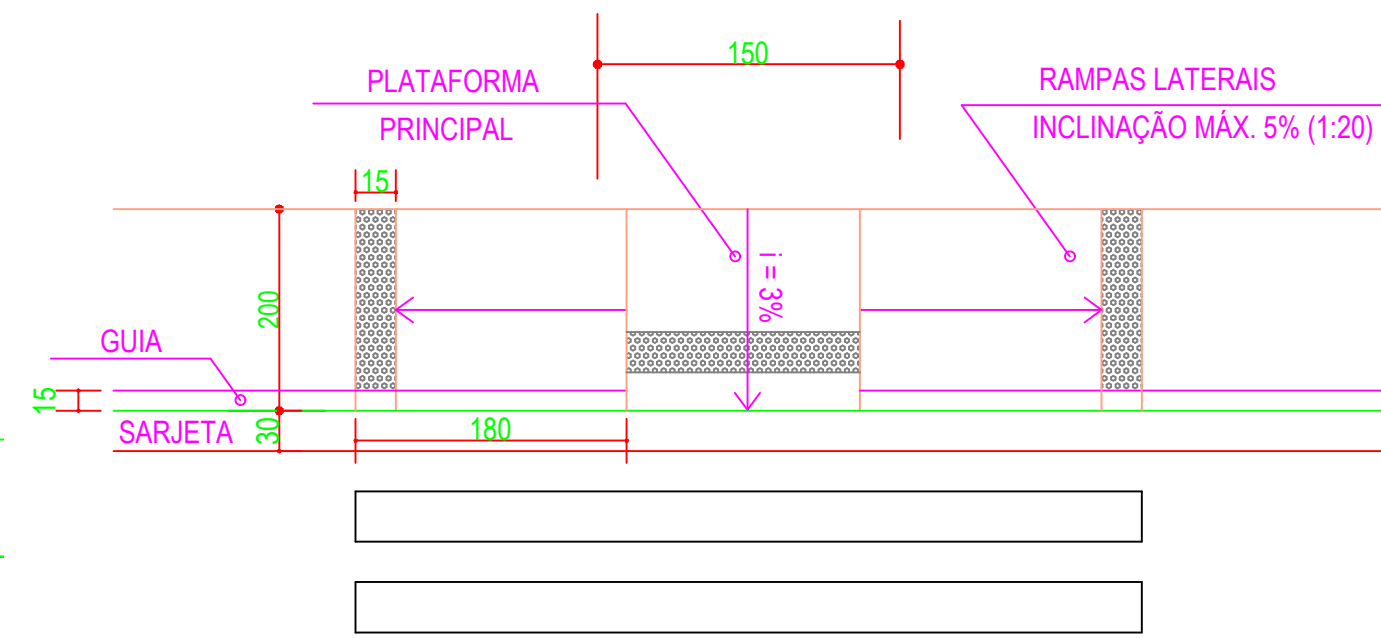
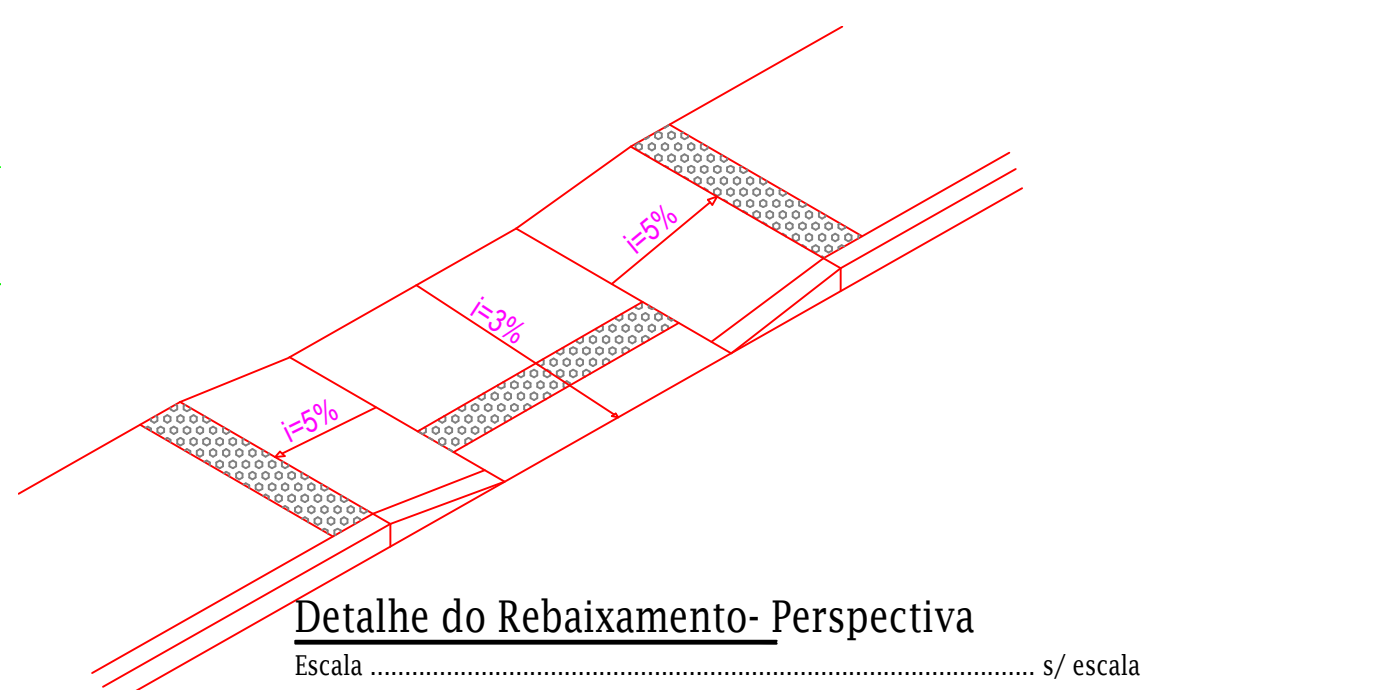
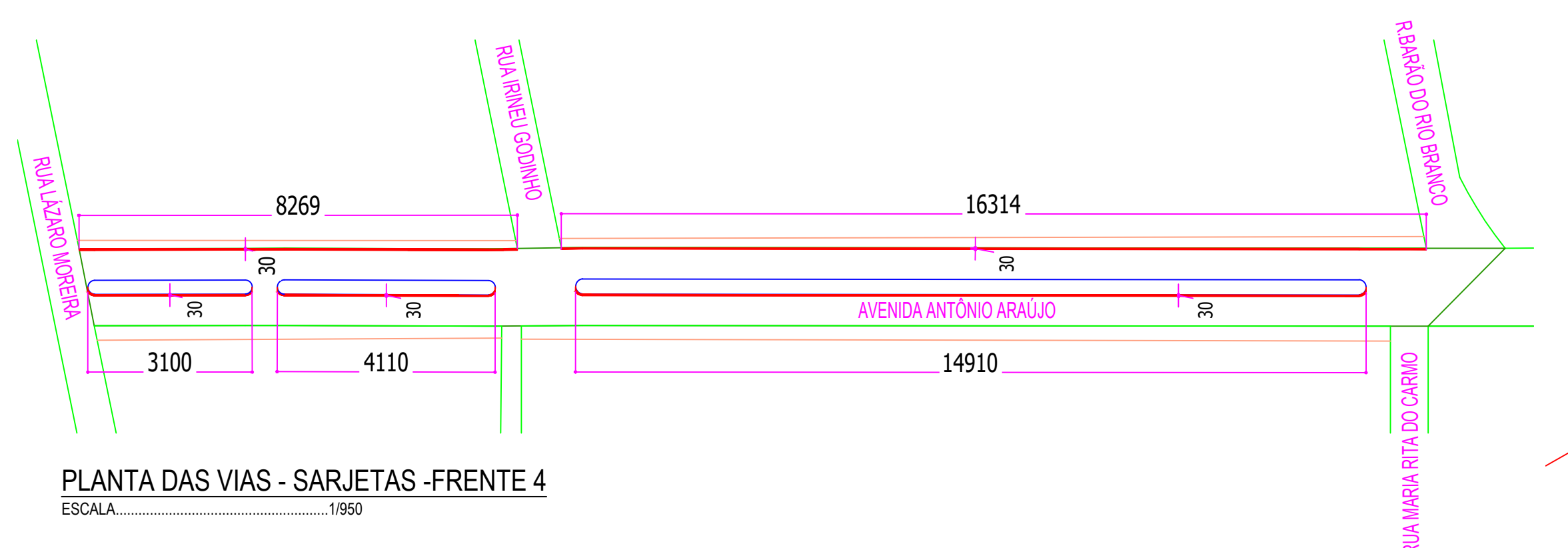
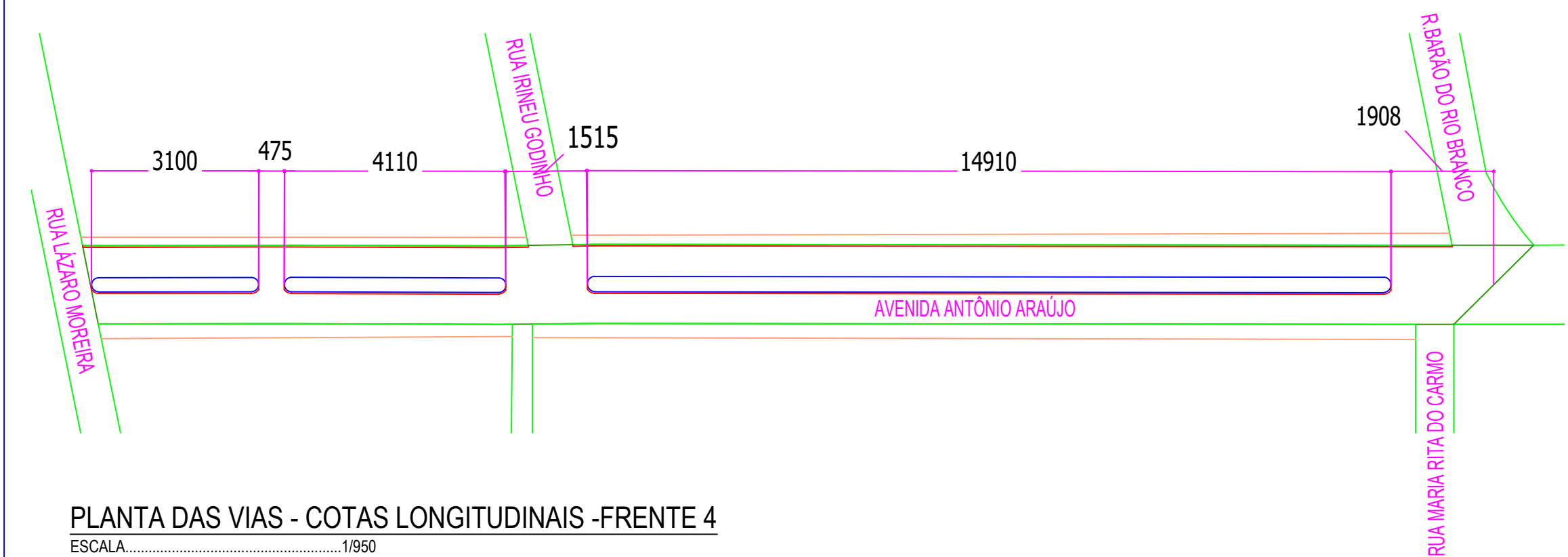
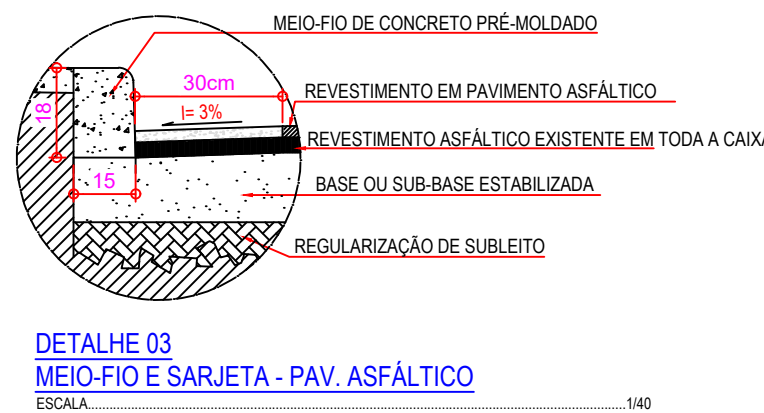
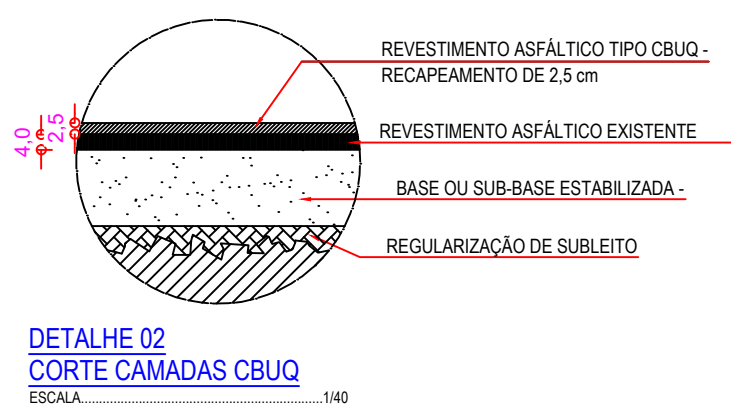
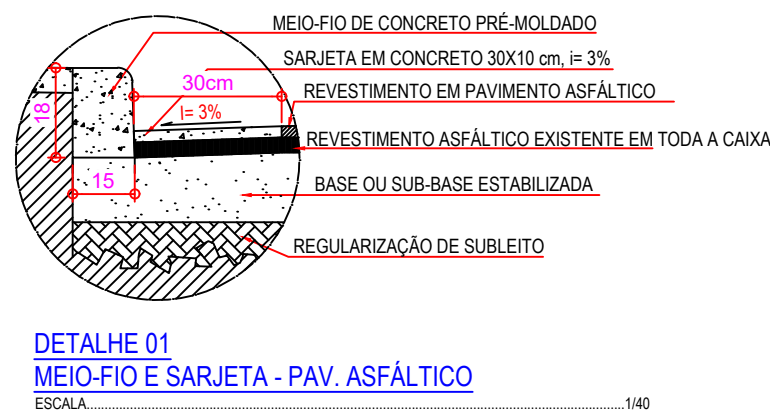
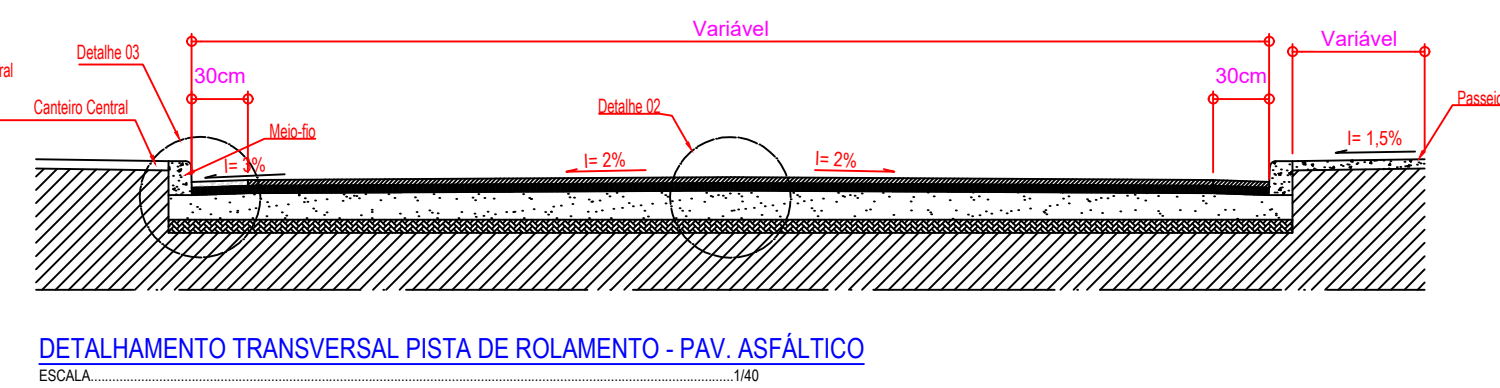
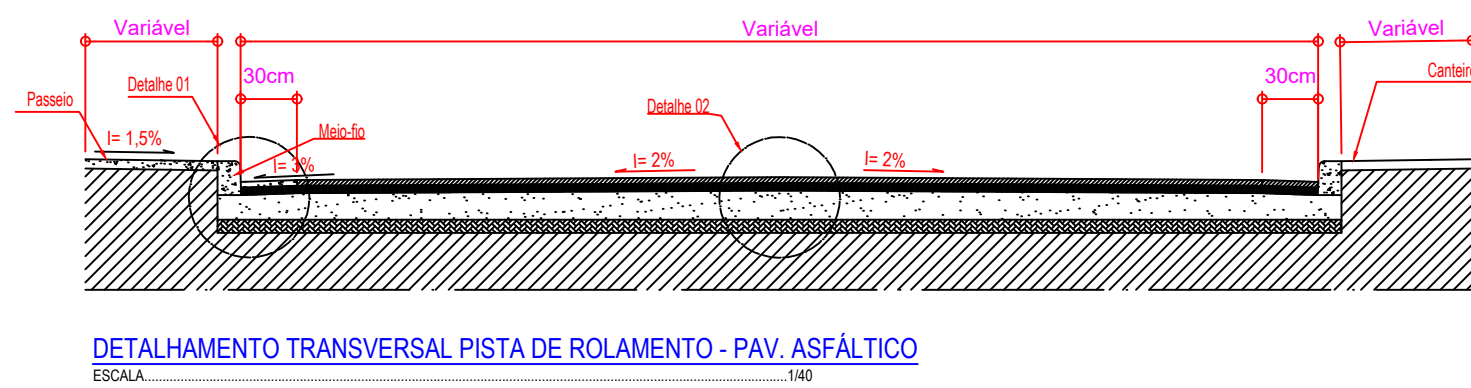
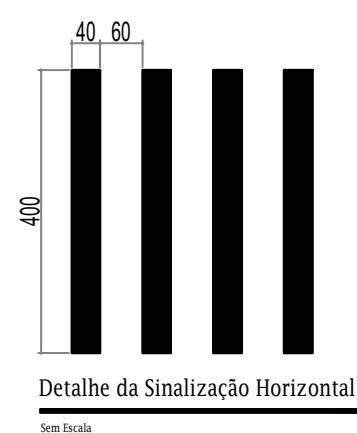


| LEGENDA: | | |
|---------------------------------|---------------------------|-----------------------|
| Área de recapeamento | Linha do Meio-fio | Faixa de pedestre |
| Rampa de acessibilidade | Linha do passeio | Placa com nome da rua |
| Área de Canteiro Central | Linha da Sarjeta | |
| Área de Sarjeta | Linha do Canteiro Central | |
| Área de calçada a ser executada | | |

| QUANTIDADES | | | | | |
|----------------------|------------|------------|------------|------------|------------|
| DESCRIÇÃO | Frente 1 | Frente 2 | Frente 3 | Frente 4 | Frente 5 |
| Recapeamento | 2476,34 m² | 2727,18 m² | 1343,19 m² | 3101,66 m² | 1528,95 m² |
| Sarjeta | 294,40 m | 335,23 m | 194,15 m | 467,05 m | 155,25 m |
| Canteiro | 280,30 m² | 218,45 m² | 112,62 m² | 618,05 m² | 169,35 m² |
| Rampas | 40,80 m² | 81,60 m² | 40,80 m² | 40,80 m² | 20,40 m² |
| Travessias | 2 unid. | 4 unid. | 2 unid. | 2 unid. | 1 unid. |
| Placas denominativas | 4 unid. | 5 unid. | 3 unid. | 4 unid. | 3 unid. |



REBAIXAMENTO DE CALÇADAS ESTREITAS SEGUNDO NBR 9050/2017



PREFEITURA MUNICIPAL DE PRESIDENTE OLEGÁRIO - MG

CNPJ: 18.602.060/0001-40

Praça Dr. Castilho, 10 - Centro - Presidente Olegário - MG

PROJETO: RECAPEAMENTO ASFÁLTICO EM CBUQ

Nº ART: MG20210632238

CONTEÚDO: Frente 4- Planta das Vias

Cortes e detalhes das vias e rampas

Planta de Sinalização e Localização

ENDEREÇO: Av. Antônio Araújo - Bairro Centro/ Aleixo Araújo

Presidente Olegário - MG

ÁREA TOTAL DE C.B.U.Q.: 11.177,32 m²

INSCRIÇÃO CADASTRAL: -

DESENHADO: Laura Fernanda

DATA: Setembro / 2021

FOLHA: 04/05

Rhenys da Silva Cambráia

PREFEITO MUNICIPAL DE PRESIDENTE OLEGÁRIO - MG

Flávio Diogenes Cassimiro

ENGENHEIRO CIVIL - CREA-MG: 253.560/D

SECRETARIA DE OBRAS E SERVIÇOS PÚBLICOS